



## CHAMBRES D'HÔTES LA LONGÈRE FORÉZIENNE - SAINTE-AGATHE-LA- BOUTERESSE - LOIRE FOREZ

### CHAMBRES ET TABLE D'HÔTES LA LONGÈRE FORÉZIENNE - SAINTE-AGATHE-LA- BOUTERESSE

Bienvenue dans nos 3 chambres d'hôtes à Sainte-  
Agathe-la-Bouteresse - Loire Forez

<https://lalongereforezienne.fr>



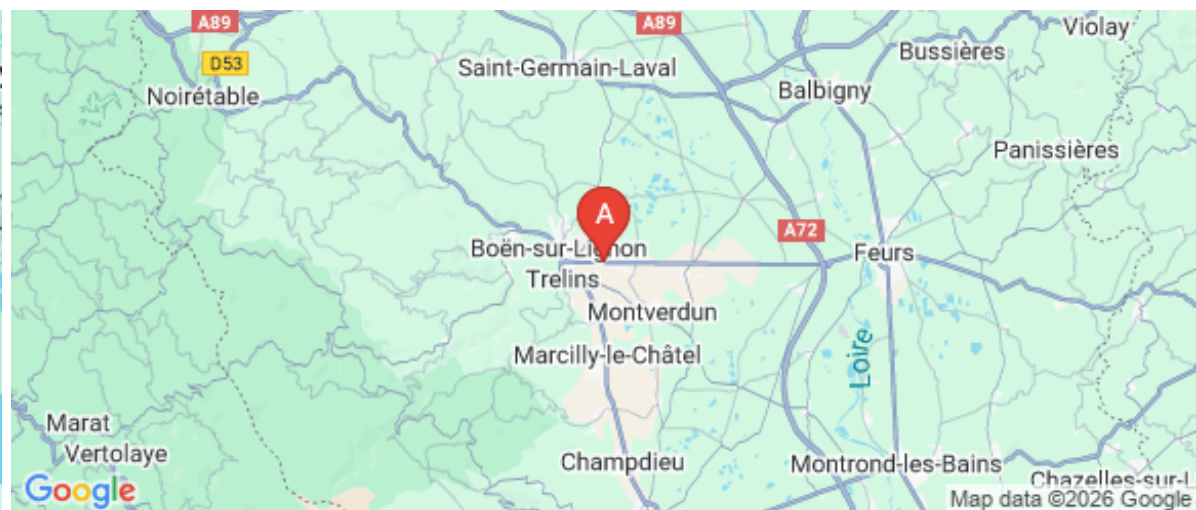
# La Longère Forézienne

— Chambres d'hôtes —

La Longère Forézienne

☎ 06 70 57 77 10

**A** Chambres et table d'hôtes La Longère  
Forézienne - Sainte-Agathe-la-Bouteresse :  
1602 avenue des Bourgs 42130 Sainte-Agathe-la-  
Bouteresse







## Chambres et table d'hôtes La Longère Forézienne - Sainte-Agathe-la-Bouteresse

-  Chambre Camélia     Chambre Myosotis
-  Chambre Primevère
-  Chambre Famille/Groupe (Myosotis + Primevère)







Nous sommes situés au cœur du pays d'Urfé à 5kms du château de la Bâtie d'Urfé dans la plaine du Forez. Les châteaux de Marcilly le Chatel et sa volerie ainsi que celui de Gouttelas à Marcoux se trouvent à 7km. Nous accueillons régulièrement des pèlerins du chemin de **Saint Jacques de Compostelle** ou des randonneurs à vélo car nous faisons un **Accueil Vélo**



Nous vous proposons **3 chambres avec petits déjeuners compris : produits locaux et confitures maison.**

**La table d'hôtes : dîner : 25 euros / personne ( Repas complet boissons comprises ) Tout est fait maison.**  
**A réserver à l'avance.**

Le prieuré de Pommiers ainsi que le château de Sail sous couzan sont tout proches. A 20 minutes se situe le Château de Montrond les bains, ville thermale. Divers sites naturels font partie des richesses de la région : L'écopole du Forez, aire d'observation de la faune et la flore qui se trouve à 20 mns et la Maison des étangs de la réserve de Biterne située à 5 mns de nos chambres d'hôtes. Chalmazel et ses pistes de ski sont à 15 mns. Nos chambres d'hôtes sont au nombre de trois dans une maison entièrement rénovée. Elles sont équipées de télévision, lit 2 places, bureau, dressing, salle de bain privé, WC. L'une d'elle mesure 30 m² et possède un lit de 160x 200 Queen size avec matelas séparés et commandes électriques. Nos hôtes déjeuneront dans notre cuisine séjour, ils auront à disposition un salon qui leur sera réservé où ils pourront se détendre et consulter toute la documentation de la région. **Un parking gratuit est attenant à la maison** et un **parking sécurisé** ( cour fermée) si besoin, nous proposons également un **garage à vélos.**







## Infos sur l'établissement



Communs

Dans maison  
Entrée commune

Vous prendrez le petit déjeuner dans le séjour cuisine de la maison. Vous aurez accès à un salon qui vous sera réservé ou vous pourrez vous détendre ou consulter toute la documentation de la région.



Activités



Restauration

A table d'hôte is offered on reservation at the price of 25 euros per person including drinks



Réseaux

Accès Internet  
WIFI gratuit



Stationnement

Parking à proximité



Services



Extérieurs





## Chambre Camélia



Chambre



2  
personnes



1  
chambre



30  
m2

### Chambres

Chambre(s): 1

Lit(s): 1

dont Suite: 1  
dont lit(s) 1 pers.: 0  
dont lit(s) 2 pers.: 1

### Salle de bains / Salle d'eau

Salle de bains privée  
Sèche serviettes

Sèche cheveux

### WC

WC: 1  
WC privés

### Cuisine

### Autres pièces

### Media

### Autres équipements

### Chauffage / AC

Chauffage


### Exterieur

### Divers









## Chambre Myosotis



Chambre



2

personnes



1

chambre



13

m2

*Chambres*

Chambre(s): 1

Lit(s): 1

dont lit(s) 1 pers.: 0

dont lit(s) 2 pers.: 1

*Salle de bains / Salle d'eau*

Salle de bains privée  
Sèche serviettes

Sèche cheveux

*WC*

WC privés

*Cuisine*

*Autres pièces*

*Media*

*Autres équipements*

*Chauffage / AC*

Chauffage

*Extérieur*

*Divers*





## Chambre Primevère



Chambre



2

personnes



1

chambre



12

m2

Chambre avec 2 lits jumeaux, dressing et télévision

*Chambres*

Chambre(s): 1

Lit(s): 2

dont lit(s) 1 pers.: 2

dont lit(s) 2 pers.: 0

*Salle de bains / Salle  
d'eau*

Salle de bains avec douche

Sèche cheveux

Salle(s) d'eau (avec douche): 1

*WC*

WC: 1

WC privés

*Cuisine*

*Autres pièces*

*Media*

*Autres équipements*

*Chauffage / AC*

*Exterieur*

*Divers*





## Chambre Famille/Groupe (Myosotis + Primevère)



Chambre



4

personnes



2

chambres



25

m<sup>2</sup>



### Chambres

Chambre(s): 2

Lit(s): 3

dont lit(s) 1 pers.: 2

dont lit(s) 2 pers.: 1

### Salle de bains / Salle d'eau

Salle de bains avec douche  
Sèche cheveux

Salle de bains commune  
Sèche serviettes

Salle(s) d'eau (avec douche): 1

### WC

WC: 1

WC communs

### Cuisine

### Autres pièces

### Media

### Autres équipements

### Chauffage / AC

### Extérieur

### Divers



# A savoir : conditions de la location

<i>Arrivée</i>	Arrivée à partir entre 17 h et 20 h		
<i>Départ</i>	Départ entre 10 h 30 et 11 h		
<i>Langue(s) parlée(s)</i>	Anglais	Espagnol	
<i>Annulation/ Prépaiement/ Dépot de garantie</i>	Pas d'annulation possible 15 jours avant la date d'arrivée		
<i>Moyens de paiement</i>	Cartes de paiement	Espèces	Virement bancaire
<i>Petit déjeuner</i>	~Petit déjeuner compris		
<i>Ménage</i>	Pas de frais de ménage supplémentaire		
<i>Draps et Linge de maison</i>	Draps et/ou linge compris		
<i>Enfants et lits d'appoints</i>	Nos chambres ne sont pas adaptés aux enfants, nous n'avons pas non plus de lit bébé; par ailleurs il n'est pas permis d'apporter son lit d'appoint.		
<i>Animaux domestiques</i>	Les animaux ne sont pas admis. Les animaux ne sont pas admis		

## Tarifs

Chambres et table d'hôtes La Longère Forézienne - Sainte-Agathe-la-Bouteresse

Nos tarifs et nos disponibilités sont actualisés sur notre site :  
<https://lalongereforezienne.fr>



# Mes recommandations



## Le Cas d'Al du Lignon

04 77 24 19 88

43 rue de Lyon

<https://www.lecasdal.fr/>

2.3 km

Boën-sur-Lignon



Le fast-food "Le Cas d'Al" créé en 2003 est une entreprise familiale, de père en fils, vous proposant des kebabs, des tacos, des sandwichs ou alors la formule de votre choix.



## L'Eveil des Sens

04 77 24 09 43

2 Place du lavoir

<http://www.xn--veil-des-sens-9gb.fr>

2.4 km

Trelins



Le restaurant "L'Eveil des Sens" est situé au cœur du Forez. Venez y découvrir ou redécouvrir une cuisine généreuse, savoureuse avec ses menus sans cesse renouvelés.



## Pizzeria San Lorenzo

04 77 24 89 37

44 Rue de Lyon

<https://www.facebook.com/sanlorenzo>

2.6 km

Boën-sur-Lignon



La pizzeria San Lorenzo vous propose une cuisine italienne variée.



## Restauration au Château de Goutelas

04 77 97 35 42

277 route de Goutelas

<http://www.chateaugoutelas.fr>

2.8 km

Marcoux



Pour vos séminaires, séjours ou événements, Goutelas propose une cuisine traditionnelle et conviviale, préparée sur place avec des produits locaux. Restauration pour groupes, uniquement sur réservation.



## La Table du Pic

04 77 24 48 27

1 place de la mairie

<https://www.la-table-du-pic.fr/>

3.5 km

Montverdun



Bertrand Souzy vous propose une cuisine traditionnelle élaborée à partir de produits frais et qui varie au fil des saisons. En salle, Blandine est aux petits soins pour la clientèle.




# Mes recommandations (suite)

TOP 10 en Forez

Randonnées

Rendez-vous en **Forez**

OFFICE DE TOURISME LOIRE FOREZ  
[WWW.RENDEZVOUSENFOREZ.COM](http://WWW.RENDEZVOUSENFOREZ.COM)



## Comptoir de campagne

☎ 04 27 26 01 27

14 route de la Bâtie d'Urfé

4.3 km  
📍 Saint-Étienne-le-Molard



Le Comptoir de Campagne de Saint-Étienne-le-Molard vous propose une cuisine familiale avec des produits du Forez. Service à toute heure sur place ou à emporter.



## La Césarde

☎ 04 77 97 44 01

1301 Route de Saint-Anne

🌐 <http://www.la-cesarde.com/>

4.4 km  
📍 Marcilly-le-Châtel



Entreprise familiale depuis 1966, "La Césarde" vous propose ses spécialités locales et régionales dans une ancienne demeure du XVIIIème siècle sur un site panoramique.



## Le Relais du Châtel

☎ 04 77 58 04 23

2 rue du Pavé

🌐 <https://www.lerelaisduchatel.com/>

4.7 km  
📍 Marcilly-le-Châtel



Situé en plein cœur du Forez, le Relais du Châtel vous propose des spécialités à base de fourme de Montbrison, mais aussi de bons desserts grâce à la formation de pâtissier du chef. Vivien Crozet travaille des produits de saison, majoritairement frais.



## Le Solore

☎ 09 85 19 06 92

32 Rue des Notaires

🌐 <http://lesolore.fr>

8.8 km  
📍 Solore-En-Forez



C'est dans la simplicité et la convivialité que Nadège et Frédéric vous accueillent afin de vous proposer un moment gourmand et chaleureux à partager.



## Accueil et boutique au Château de Goutelas

☎ 04 77 97 35 42

277 route de Goutelas

🌐 <http://www.chateaugoutelas.fr>

2.8 km  
📍 Marcoux



Venez découvrir le Château de Goutelas : extérieurs en accès libre, œuvres contemporaines, panorama sur le Forez, food truck l'été, boutique de produits locaux. Un site à découvrir au fil des saisons et des événements culturels.



# Mes recommandations (suite)

TOP 10 en Forez

Randonnées

Rendez-vous en **Forez**

OFFICE DE TOURISME LOIRE FOREZ  
[WWW.RENDEZVOUSENFOREZ.COM](http://WWW.RENDEZVOUSENFOREZ.COM)



## Etang Brenot - Plan d'eau touristique

☎ 06 59 86 87 50  
Etang Brenot

3.0 km  
📍 Montverdun



L'étang Brenot à Montverdun est un plan d'eau touristique, géré par l'AAPPMA "Les pêcheurs du Lignon". Bien empoissonné (gardons, carpes, tanches, brochets...), il permet la pêche toute l'année.



## Volerie du Forez

☎ 04 77 97 59 14  
1540 Route de St Anne  
💻 <http://www.volerieduforez.fr>

4.5 km  
📍 Marcilly-le-Châtel



Plongez dans l'univers fascinant des rapaces avec des spectacles aériens époustouffants et des rencontres inoubliables. Venez vibrer au rythme du vent et de leurs ailes !



## La pêche au barrage de la Baume

☎ 04 77 02 20 00  
50 route de Chavagneux  
💻 <https://peche42.fr/pecher-dans-la-loire>

5.3 km  
📍 Sail-sous-Couzan



Ce barrage classé en 1ère catégorie est installé sur le Lignon du Forez. Accessible par la "route des barrages" depuis Sail sous Couzan, vous y pêcherez des truites, des carpes, gardons...



## Jeu de piste Baludik - Le trésor dérobé des prieurs de Champdieu

☎ 04 77 97 02 68  
Départ de la Mairie 82 rue de la Mairie  
💻 <https://bit.ly/47kA5uH>  
10.3 km  
📍 Champdieu



Munissez-vous de votre téléphone portable pour découvrir Champdieu de manière ludique en suivant Coline et Capucine dans un jeu de piste numérique à partager en famille.



## Enquête game de Champdieu : Meurtre dans le vignoble

☎ 04 77 97 02 68  
26 rue Bégonnet Biron  
💻 <http://www.champdieu.eu>  
10.4 km  
📍 Champdieu



Envie de mener l'enquête en famille ou entre amis ? Direction Champdieu pour trouver le coupable du meurtre du vigneron !





## Chasse aux détails - Balades à jouer

☎ 04 77 96 08 69

💻 <https://www.rendezvousenforez.com>

10.5 km  
📍 Champdieu



Découverte ludique en famille du prieuré de Champdieu.



## Parcours 7 - Les brebis

☎ 04 77 96 08 69

Aire de camping car Le Bourg

💻 <https://espacestrail.run/fr/massifduforez>

14.7 km  
📍 Chalmazel - Jeansagnière



Cet itinéraire de niveau facile sera idéal pour découvrir les versants Sud de Chalmazel.



## Parcours 8 - Les petits cochons

☎ 04 77 96 08 69

Aire de camping car Le Bourg

💻 <https://espacestrail.run/fr/massifduforez>

14.7 km  
📍 Chalmazel - Jeansagnière



Depuis le village de Chalmazel vous prendrez vite de la hauteur afin de rejoindre celui de Jeansagnière culminant à 1100 m d'altitude.



## Parcours 9 - Les écureuils

☎ 04 77 96 08 69

Aire de camping car Le Bourg

💻 <https://espacestrail.run/fr/massifduforez>

14.7 km  
📍 Chalmazel - Jeansagnière



Magnifique parcours forestier, où vous vous dirigerez en direction du Pont de Chevelière, puis son hameau, avant d'arriver à celui du Lachet.



## Parcours 15 - La truite

☎ 04 77 96 08 69

Aire de camping car Le Bourg

💻 <https://espacestrail.run/fr/massifduforez>

14.7 km  
📍 Chalmazel - Jeansagnière



Quelle belle opportunité depuis le village de Chalmazel de serpenter chemins et sentiers en direction de la station de ski où vous retrouverez les parcours trail au départ de la station et son Semi Kilomètre Vertical.





## Parcours 17 - La couleuvre

☎ 04 77 96 08 69

Aire de camping car Le Bourg


🖨 <https://espacestrail.run/fr/massifduforez>

14.7 km

📍 Chalmazel - Jeansagnière



Au départ de Chalmazel partez à la découverte des versants Sud bien ensoleillés des vallons du Lignon. Vous évoluerez sur des sentiers et singles tracks.



## Parcours 16 - Le faucon

☎ 04 77 96 08 69

Aire de camping car Le Bourg

🖨 <https://espacestrail.run/fr/massifduforez>

14.7 km

📍 Chalmazel - Jeansagnière



Prenez-en plein la vue avec ce bel itinéraire qui vous fera courir jusqu'au Roc de l'Olme surplombant la commune. Ce rocher est un incontournable du secteur.



## Chalmazel, village sport Nature

☎ 04 77 24 85 09

🖨 <https://www.chalmazel.fr>

17.6 km

📍 Chalmazel - Jeansagnière



Sur les hauteurs des monts du Forez, découvrez des aménagements sportifs en tout genre. Et testez toutes leurs activités été comme hiver : trail, rando, course d'orientation, VTT ou encore via ferrata et sports d'hiver.



## Parcours 5 - De Chalmazel au Col de la Loge

☎ 04 77 96 08 69

Pied des pistes de ski

🖨 <https://espacestrail.run/fr/massifduforez>

17.6 km

📍 Chalmazel - Jeansagnière



Tellement beau, tellement complet et tellement sauvage ! Vous pourrez admirer ce parcours trail sous toutes ses formes.



## GR®89 Chemin de Montaigne Etape 3 - Trelins - Débats Rivière d'Orpra

☎ 04 77 96 08 69

Route du stade

🖨 <https://www.ffrando-loire.fr/randonner/>

1.7 km

📍 Trelins



Le Chemin de Montaigne retrace une partie du parcours emprunté par Michel Eyquem de Montaigne, philosophe humaniste lors de son voyage entre Rome et Bordeaux, en 1581.





## Chemin de Biterne

☎ 04 77 96 08 69

Parking de la Maison des Etangs -

Réserve de Biterne

🖨 <https://www.rendezvousenforez.com>

3.1 km

📍 Arthun



Empruntant sur ces premières centaines de mètres le tracé du sentier en accès libre, ce chemin vous propose une balade agréable sur la commune d'Arthun.



## Réserve de Biterne / Maison des étangs du Forez

☎ 04 77 76 23 12

Biterne 2285 Route de Biterne

🖨 <http://www.maisondesetangsdudforez.com>

3.1 km

📍 Arthun



La Réserve de Biterne est un espace protégé de 38 hectares, composé de trois étangs où vivent de nombreuses espèces d'oiseaux d'eau. Elle dispose d'un lieu d'accueil et de découverte de ce patrimoine local incontournable : la Maison des étangs du Forez.



## Le volcan de Montaubourg

☎ 04 77 97 41 16

3.3 km

📍 Marcoux



Avec ses 62,4 millions d'années, le volcan de Montaubourg, situé sur la commune de Marcoux, est une des plus anciennes manifestations volcaniques de l'Europe de l'ouest.



## Depuis le pic de Montverdun

☎ 04 77 97 47 14

3.3 km

📍 Montverdun



Du haut du pic de Montverdun, c'est non seulement un panorama à 360° qui s'offre à vous mais aussi une lecture du paysage sur la thématique de la plaine et du canal du Forez, juste devant le prieuré.



## Chemin de Céladon - Le Grand Pré

☎ 04 77 96 08 69

Château de la Bâtie d'Urfé

🖨 <https://www.rendezvousenforez.com>

3.5 km

📍 Saint-Étienne-le-Molard



Ici se mêlent la vie d'Honoré d'Urfé et son roman : Honoré d'Urfé a 16 ans lorsqu'il s'éprend de Diane, épouse de son frère aîné, seigneur de la Bâtie. C'est le souvenir de cet amour qu'il transpose dans l'Astrée.



## GR®765 et Chemin de St-Jacques-de-Compostelle Cluny/Le-Puy-en-Velay Etape Montverdun - Montbrison

☎ 04 77 96 08 69

3.6 km  
📍 <https://www.rendezvousenforez.com>  
📍 Montverdun

7

Entre coteaux et plaine, le chemin conduit à Montbrison ancienne capitale du Comté de Forez. Il traverse Champdieu, village de caractère fortifié, se distinguant par un prieuré bénédictin et une église romane sur crypte.



## Chemin de Céladon

☎ 04 77 96 08 69

Place de l'Eglise

📍 <https://www.rendezvousenforez.com>

4.3 km

📍 Saint-Étienne-le-Molard

8

Ce chemin vous fera découvrir le Château de la Bâtie d'Urfé de style Renaissance, avec de beaux jardins à la française et classé monument historique. Vous apprécierez aussi la vue sur le Pic de Montverdun ainsi que son Prieuré.



## Le Couzan

☎ 04 77 96 08 69

Ancien point info estival Route de St-Just-en-Bas

📍 <https://www.rendezvousenforez.com>

4.9 km

📍 Sail-sous-Couzan

9

Ce circuit s'élève sur les hauteurs de Sail sous Couzan pour vous offrir de beaux points de vue sur la Plaine du Forez et un passage à la forteresse de Couzan avant de retrouver le centre ville avec son église Saint André et son kiosque, ancienne source.



## La Grotte des Fées

☎ 04 77 96 08 69

Ancien point info estival Route de Saint-Just

📍 <https://www.rendezvousenforez.com>

5.1 km

📍 Sail-sous-Couzan

K

Parcours qui vous permettra de découvrir la vallée du Lignon dominée par la forteresse de Couzan, l'église Saint André et les pins boulanges.



## Laissez-vous conter Champdieu ! Mille ans d'Histoire

centre historique

10.4 km

📍 Champdieu

L

Haut lieu de l'art roman en Forez ! Situé sur le piémont viticole des monts du Forez, Champdieu est un village fortifié né autour d'un prieuré fondé au XIe siècle.



# Mes recommandations (suite)

TOP 10 en Forez

Randonnées

Rendez-vous en **Forez**

OFFICE DE TOURISME LOIRE FOREZ  
[WWW.RENDEZVOUSENFOREZ.COM](http://WWW.RENDEZVOUSENFOREZ.COM)



## Château de Boën-sur-Lignon

☎ 04 77 24 08 12

Place de la République

🌐 <https://commune-boen.fr/chateau-de-lignon>

2.6 km

📍 Boën-sur-Lignon



Classé Monument Historique, le château construit à la fin du XVIII<sup>e</sup> siècle, d'architecture néo classique offre une façade imposante sur un jardin d'agrément composé de deux terrasses.



## Château de Goutelas, Centre culturel de rencontre

☎ 04 77 97 35 42

277 route de Goutelas

🌐 <http://www.chateaugoutelas.fr>

2.8 km

📍 Marcoux



Venez à la découverte d'un château Renaissance devenu Centre culturel de rencontre ! Labellisé par le Ministère de la Culture, le Château de Goutelas est une étape incontournable pour découvrir le Forez, un lieu de vie et de création ouvert toute l'année.



## Prieuré de Montverdun

☎ 06 73 68 62 58

Le Prieuré 552 chemin du pic

🌐 <http://www.giteduprieuredemontverdun.fr>

3.4 km

📍 Montverdun



Ce prieuré casadéen (congrégation de la Chaise-Dieu), classé Monument Historique, s'élève sur un pic basaltique au cœur de la plaine du Forez. Le pic offre une vue à 360° sur les monts du Forez et les monts du Lyonnais.



## Château de la Bâtie d'Urfé

☎ 04 77 97 54 68

1061 Route de la Bâtie d'Urfé

🌐 [https://www.batiedurfe.fr/jcms/\\_lw\\_1392](https://www.batiedurfe.fr/jcms/_lw_1392)

3.6 km

📍 Saint-Étienne-le-Molard



Lieu emblématique du Forez, la Bâtie d'Urfé est un domaine réaménagé à la Renaissance et décoré par des artistes français et italiens à l'initiative de Claude d'Urfé (1501-1558), ambassadeur de France en Italie sous François I<sup>er</sup> et Henri II.



## Château Saint-Anne

☎ 04 77 97 59 14

1540 Route de Saint Anne

🌐 <http://www.volerieduforz.fr>

4.4 km

📍 Marcilly-le-Châtel



Le château Saint - Anne surplombe le village de Marcilly-le-Châtel et la plaine du Forez. D'ailleurs médiévale, il abrite aujourd'hui les rapaces de la Volerie du Forez.

# Mes recommandations (suite)

TOP 10 en Forez

Randonnées

Rendez-vous en **Forez**

OFFICE DE TOURISME LOIRE FOREZ  
[WWW.RENDEZVOUSENFOREZ.COM](http://WWW.RENDEZVOUSENFOREZ.COM)



## Les anciens thermes

☎ 04 77 24 52 62

5.0 km  
📍 Sail-sous-Couzan



Dans le bourg de Sail-sous-Couzan demeure de l'activité thermale florissante au XIX<sup>ème</sup> siècle une partie des anciens thermes. Il s'agit des anciennes galeries en bois et briques qui entouraient le jardin central et desservaient les cabines de bains.



## Forteresse Médiévale et Chapelle de Couzan

☎ 04 77 96 01 10  
Château de Couzan

🌐 <http://www.ladiana.com>

5.3 km  
📍 Sail-sous-Couzan



Bâties sur un éperon rocheux en à-pic au-dessus du Lignon, la forteresse médiévale et la chapelle de Couzan offrent un panorama grandiose sur la plaine du Forez, les monts du Lyonnais, du Forez et de l'Auvergne.



## Prieuré de Champdieu

☎ 04 77 97 17 29  
Place de l'église  
🌐 <http://www.champdieu.eu>

10.4 km  
📍 Champdieu



Le prieuré représente un ensemble monastique construit au XI<sup>ème</sup> siècle. Riche en chapiteaux sculptés, l'église se démarque par sa crypte semi-enterrée du XI<sup>ème</sup> siècle alors que le réfectoire conserve encore une fresque du XV<sup>ème</sup> représentant La Cène.



## Champdieu, village de caractère

☎ 04 77 97 17 29  
82 Rue de la Mairie  
🌐 <http://www.champdieu.eu>

10.5 km  
📍 Champdieu



Champdieu tire tout son charme atypique de ses fortifications médiévales encore visibles. La crypte romane et l'ancien cloître du prieuré bénédictin en font une halte agréable à tout amateur d'art roman et de patrimoine.



## Montbrison, capitale historique du Forez

☎ 04 77 96 08 69  
Centre ville  
🌐 <https://www.rendezvousenforez.com>

14.7 km  
📍 Montbrison



Au pied des monts du Forez, Montbrison est l'une des communes du département les plus riches en patrimoine historique. De rues en ruelles, de cloîtres en cours intérieurs, de chapelle en collégiale, la capitale du Forez se dévoile pas à pas.





